








Souřadnicový systém S-JTSK, Výškový systém B.p.v

Název stavby: CHODNÍK A PŘECHODY PRO CHODCE U SILNICE II/110, ULICE JANA NOHY BENEŠOV			
Objednatel: <div><div>Město Benešov Masarykovo náměstí 100, 256 01 Benešov "Realizováno za přispění Středočeského kraje"</div></div>			
Zhotovitel dokumentace: <div><div>M4 ROAD DESIGN</div></div> <div>M4 Road Design s.r.o. Koželužská 2246/5, 180 00 Praha 8 Datová schránka: v2rbcjz E-mail: info@m4rd.cz</div>		Hlavní inženýr projektu:  Ing. RADEK Cerman Vedoucí projektant:  Ing. PAVEL CHROUSTOVSKÝ	
Vypracoval:  Ing. ZBYNĚK KARÁSEK	Zodpovědný projektant:  Ing. ZBYNĚK KARÁSEK	Zkontroloval:  Ing. FILIP ŠPERL	
Část / SO: SO 191 DOPRAVNÍ ZNAČENÍ V KŘIŽOVATCE S UL. KE STADIONU		Čís. zakázky: 21_024	Čís. paré:
		Stupeň PD: PDPS	
		Datum: 12/2022	
Název přílohy: TECHNICKÁ ZPRÁVA		Měřítko: -	Čís. přílohy: 1
		Formát: A4	